

# TERRÄNGKARTAN, TOPOGRAPHIC MAP

## Skala 1:50 000 Versionsdatum 2014-10-31

### Teckenförklaring / Legend / Zeichenerklärung

+++++o	Riksgräns; riksröse <i>National boundary with cairns</i> Staatsgrenze mit Grenzstein	-----	Gräns för annat område <i>Boundary of other area</i> Grenze für anderes Gebiet
-+--++	Länsgräns <i>County boundary</i> Regierungsbezirksgrenze	-----	Gräns för förbud mot terrängfordon <i>Prohibited area for cross-country vehicles</i> Sperrgebiet für Geländefahrzeuge
-----	Kommungräns <i>Municipality boundary</i> Gemeindegrenze	-----	Gräns för skjutfält, skjutområde <i>Boundary of firing range</i> Grenze für Truppenübungsplatz
-----	Gräns för nationalpark, naturreservat <i>Boundary of National Park; nature reserve</i> Grenze für Nationalpark; Naturschutzgebiet	-----	Gräns för militärt skyddsområde <i>Boundary of military restricted area</i> Grenze für militärisches Schutzgebiet
=====	Motorväg <i>Motorway</i> Autobahn	-----	Traktorväg; gångstig <i>Tractor track; foot path</i> Traktorweg; Pfad
=====	Allmän väg, minst 7 m bred <i>Public road, at least 7 m wide</i> Autostraße, mindestens 7 m	-----	Elljusspår; vandringsled <i>Illuminated track; hiking trail</i> Joggingpfad mit Beleuchtung; Wanderweg
184	Allmän väg, 5-7 m bred; vägnr <i>Public road, 5-7 m wide; road number</i> Autostraße, 5-7 m; Straßenummer	-----	Järnväg, dubbelspårig elektrifierad <i>Railway, double track, electrified</i> Eisenbahn, zweigleisig elektrifiziert
-----	Allmän väg, mindre än 5 m bred <i>Public road, less than 5 m wide</i> Autostraße, schmäler als 5 m	-----	Järnväg, ej elektrifierad <i>Railway, not electrified</i> Eisenbahn, nicht elektrifiziert
=====	Allmän väg under byggnation <i>Public road under construction</i> Autostraße im Bau	-----	Järnväg, smalspårig; förortsbana <i>Railway, narrow gauge</i> Eisenbahn, schmalspurig; Vorortbahn
=====	Genomfartsgata; större gata <i>Through street; main street</i> Durchgangsstraße; Hauptstraße	-----	Järnvägsstation; tunnel <i>Railway station; tunnel</i> Bahnhof; Tunnel
-----	Gata; gata i sluten bebyggelse <i>Street; street in precinct</i> Straße; Straße innerhalb geschlossener Bebauung	-----	Planskild korsning <i>Crossing, overpass or underpass</i> Niveaufreie Kreuzung
-----	Enskild bättre bilväg; milstolpe <i>Private road, good standard; milestone</i> Bessere private Autostraße; Meilenstein	-----	Flygbana, belagd; obelagd <i>Runway, surfaced; unsurfaced</i> Start- und Landebahn, mit Belag; ohne Belag
-----	Enskild bilväg med vägbom; allé <i>Private road with barrier; avenue</i> Private Autostraße mit Schranke; Allee	-----	Linbana, skidlift; gasledning <i>Aerial cableway, ski lift; gas pipeline</i> Seilbahn, Skilift; Ferngasleitung
-----	Enskild sämre bilväg; vändplan <i>Private road, poor standard; turning place</i> Schlechtere private Autostraße; Wendeplatz	-----	Kraftledning, stam <i>Electricity transmission line, national</i> Starkstromledning, Hauptleitung
-----	Uppfartsväg, parkväg, cykelväg <i>Approach road, park road, cycle path</i> Auffahrt, Parkweg, Radweg	-----	Kraftledning, region; transformator <i>Electricity transmission line, reg; transformer</i> Starkstromledning, Regional; Transformator
-----	Sluten bebyggelse <i>Precincts</i> Geschlossene Bebauung	-----	Barr- och blandskog <i>Coniferous and mixed forest</i> Nadel- und Mischwald
-----	Hög bebyggelse <i>High-rise buildings</i> Bebauung, höjer als 2 Stockwerke	-----	Skog av fjälltyp <i>Forest of mountain type</i> Bergwald
-----	Låg bebyggelse <i>Low-rise buildings</i> Bebauung 1-2 Stockwerke hoch	-----	Lövskog; annan öppen mark <i>Deciduous forest; other open land</i> Laubwald; sonstiges offenes Gelände
-----	Fritidsbebyggelse <i>Leisure homes, second homes</i> Ferienhausbebauung	-----	Åkermark; fruktodling <i>Arable land; orchard</i> Landwirtschaftliches Gelände; Obstplantage
-----	Industriområde <i>Industrial area</i> Gewerbegebiet	-----	Sankmark; svårframkomlig sankmark <i>Marsh; marsh, liable to flooding</i> Sumpfgelände; zeitweise wassergefüllt
-----	Berg i dagen; blockig mark <i>Rock outcrop; boulders</i> Felsen; steinigas Gelände	-----	Torvtäkt; blekvät <i>Peat cutting; limestone bog</i> Torfabbau; Gelände mit zeitweiliger Nässe










## LANTMÄTERIET



# TERRÄNGKARTAN, TOPOGRAPHIC MAP

## Skala 1:50 000 Versionsdatum 2014-10-31

### Teckenförklaring / Legend / Zeichenerklärung

	Mast; torn Mast; tower Mast; Turm		Trädridå; små skogsbestånd Belt of forest; small forest stand Baumreihe; Waldflecken
	Väderkvarn; vindkraftverk Windmill; wind generator Windmühle; Windkraftwerk		Slott; herrgård; gård Castle; manor; farm Schloß; Gut; Hof
	Skorsten; cistern Chimney; cistern Schornstein; Zisterne		Bostadshus, verkstad; kåta Dwelling house, industrial building; hut Wohnhaus, Gewerbebetrieb; Lappenhütte
	Såg; brädgård, virkesupplag Sawmill; timber depot Sägemühle; Holzhandlung, Holzstapelplatz		Annan större byggnad Other major building Gebäudekomplex
	Säbyggelselämning; ruin Settlement remains; ruin Bebaunungsrest; Ruine		Församlingskyrka; annan kyrka Parish church; other church Gemeindekirche; sonstige Kirche
	Naturminne, botaniskt; geologiskt Natural monument, botanical; geological Naturdenkmal, botanisch; geologisch		Begravningplats; klockstapel Cemetery; bell tower Friedhof; Glockenturm
	Minnessten; märklig fast fornlämning Monument; ancient monument of special interest Gedenkstein; frühgeschichtliche Fundstätte		Idrottsplats; fotbollsplan Sports ground; football ground Sportplatz; Fußballplatz
	Kulturhistorisk byggnad Building of cultural and historical value Kulturgeschichtliches Gebäude		Travbana Trotting track Trabrennbahn
	Badplats; campingplats; gästhamn Bathing; camp site; marina Badeplatz; Campingplatz; Gästehafen		Skjutbana, stor; liten Shooting range, large; small Schießstand, groß; klein
	Rastplats; vindskydd Lay-by; wind shelter Rastplatz; Windschutz		Gruvhål, stort; litet Mine shaft, large; small Grubenschacht, groß; klein
	Vattendrag, mindre än 6 m brett Watercourse, less than 6 m wide Wasserlauf, schmaler als 6 m breit		Dambyggnad; angöringsbrygga Dam structure; landing-stage Damm; Landungsbrücke
	Vattendrag, minst 6 m brett; gångbro Watercourse, at least 6 m wide; footbridge Wasserlauf, mindestens 6 m breit; Steg		Brygga; fyr; pir Jetty; lighthouse; pier Bootsteg; Leuchtturm; Mole
	Vattendrag under jord; vattentub Underground watercourse; flume line or chute Unterirdisches Gewässer; Wasserrohr		Strandlinje Shoreline Uferlinie
	Rörlig bro; färjeled Opening bridge; ferry route Bewegliche Brücke; Fähre		Diffus strandlinje Diffuse shoreline Undeutliche Uferlinie
	Sluss; strömriktning Lock; direction of flow Schleuse; Stromrichtung		Djupkurva; grund (bränning) Depth contour lines; shoal (rock, awash) Tiefenlinie; Untiefe (Brandung)
	Vattenfall; fors Waterfall; rapids Wasserfall; Stromschnelle		Djupvärde i meter; farled Depth in metres; navigable fairway, channel Tiefe in Metern; Fahrrinne
	Höjdkurvor, ekvidistans 5 m Contour lines, vertical interval 5 m Höhenlinien, mit 5 m Aquidistanz		Triangelpunkt Triangulation point Triangulationspunkt
	Skärning; naturlig grop Cutting; depression Böschung; Senke		Höjdbestämd punkt eller yta Measured height or surface Bestimmte Höhe oder Fläche

LANTMÄTERIET

